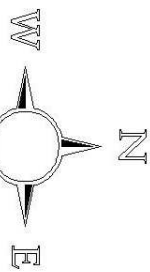
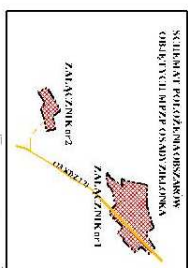


MIEJSCOWY PLAN ZAGOSPODAROWANIA PRZESTRZENNEGO OSADY ZIELONKA RYSUNEK PLANU

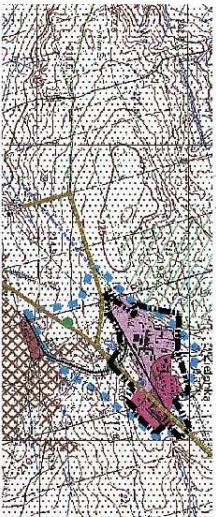
SKALA 1:2000



ZALĄCZNIK nr 1
DO UCHWAŁY nr 321/XLV/06
RADY MIEJSKIEJ W WĘGLIŃCU
z dnia 29 czerwca 2006r.



OPUBLIKOWANY W DZIENNIKU URZĘDOWYM
WOJEWÓDZTWA DOLNOŚLĄSKIEGO
nr 189/2006 z dnia 11 września 2006r. poz. 2837



17.05.2006
Węglińca
17.05.2006
Węglińca

LEGENDA:

GRANICA OBSZARU OBIĘTEGO PLANEM

USTALENIA FUNKCYJNALNE

MIN ZABUDOWA MIESZKANOWA I JEDNORODZINNA

MNT ZABUDOWA MIESZKANOWA I JEDNORODZINNA WIELORODZINNA I SIELGOWA

MW ZABUDOWA MIESZKANOWA WIELORODZINNA

MWL WIELORODZINNA I SIELGOWA

TEREN SPORTU I REKREACJI

TERENY LESLIG

TEREN KULTURY RELIGIJNEGO

ZABUDOWA PRODUKCYJNO-SIELGOWA

P/D TERENY UZŁADZENI ZAOPTWIERZENIA W WODĘ

ZP TERENY ZIELENI UZŁADZENI

RO TERENY OGRODÓW DZIAŁKOWYCH

ZL TERENY LASÓW

USTALENIA REGULACYJNE

LINE ROZGRANICZAJĄCE

ORNIACZYJNE LINE ROZGRANICZAJĄCE

NIEPRZEKAZALNE LINE ZABUDOWY

STIEŻA ZAGOSPODAROWANIA TERENU ZIELENIA URZĄDZONA

KOMUNIKACJA

KDZ ULICE ZBIOROCZE

KDD ULICE DOJAZDOWE

KDW WIEWNIERZNE CIĄGI PIKESZO - JEZDNE W RANACH FUNKCJI PODSTAWOWYCH

KDX CIĄGI PIKESZO - JEZDNE

KDG DROGI GOSPODARACZE TRANSPORTU ROLNICZEGO I LESNICZEGO

INFRASTRUKTURA TECHNICZNA - OBIEKTY LINIOWE

ISTNIEJĄCA LINIA ENERGETYCZNA SN 20kV W RAZ ZE STIEŻĄ OGRANICZEN ZABUDOWY I ZAGOSPODAROWANIA TERENU (SZTACIE TRANSMISYJNYM)

PRACOWNIA PROJEKTOWO - USTALIGOWA Witkowski & Stawik s.c. ul. Kościelna 5, 52-100 Szarów, tel/fax (071) 796 27 88		SKALA 1:2000
Tytuł: MIEJSCOWY PLAN ZAGOSPODAROWANIA PRZESTRZENNEGO OSADY ZIELONKA		DATA 06.2006
CZĘŚĆ: RYSUNEK PLANU		
ZESPÓŁ AUTORSKI: mgr Tadeusz Witkowski - 2001 nr 243 mgr inż. Marcin Stawik - 2001 nr 2407		